

Commune de

**OGNES**

**PLAN LOCAL  
D'URBANISME**

**APPROBATION**

Vu pour être annexé à la  
délibération en date du :

**05 MAR. 2019**

7<sup>b</sup>

**RESEAU ELECTRIQUE**



MONTLOGNON  
60422

60047

VERSIGNY  
60671

PEROY-LES-GOMBRIES  
60489

BOISSY-FRESNOY  
60079

BETZ  
60069

NANTEUIL-LE-HAUDOUIN  
60446

VILLERS-SAINT-GENEST  
60683

MONTAGNY-SAINTE-FELICITE  
60413

CHEVREVILLE  
60148

BOUILLANCY  
60091

ETAVIK  
602

ERMENONVILLE  
60213

SILLY-LE-LONG  
60619

ACY-EN-MULTIEN  
60005

ER-SUR-LAUNETTE  
60666

LE PLESSIS-BELLEVILLE  
60500

12453155 12454155

OGNES  
60473

REEZ-FOSSE-MARTIN  
60527

BREGY  
60101

EVE  
60226

LAGNY-LE-SEC  
60341

12453154 12454154

SAINT-PATHUS  
77430

OISSERY  
77344

VINCY-MANOEUVRE  
77526

DAMMARTIN-EN-GOELE  
77153

ROUVRES  
77392

MARCHEMORET  
77273

DOUY-LA-RAMEE  
77163

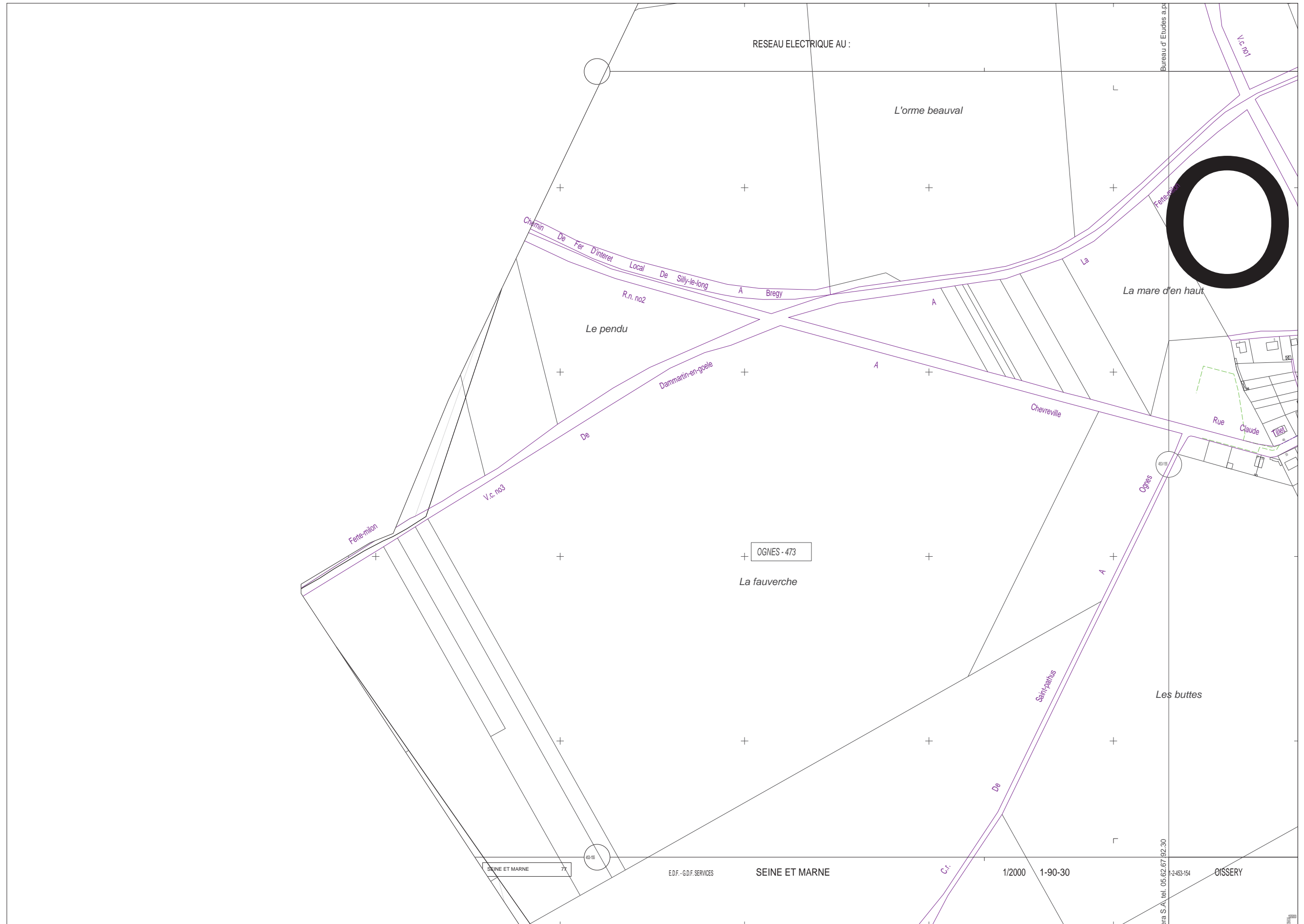
PUISIEUX  
77380

LE



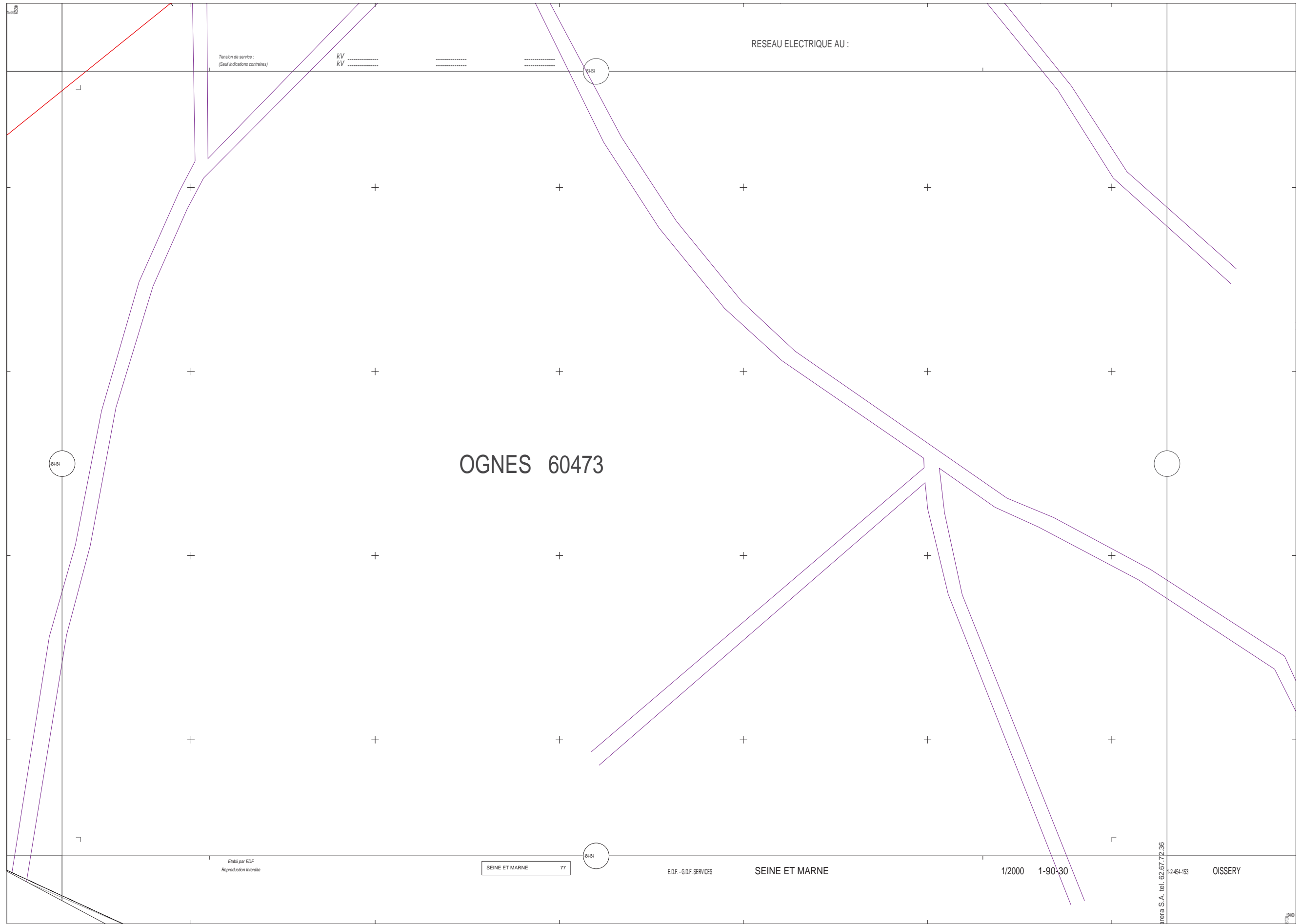
BT	-----	Aérien
	-----	Torsadé
	-----	Sous-Terrain
BT ABAN	-----	Aérien
	-----	Torsadé
	-----	Sous-Terrain
BT BR/HT	-----	Aérien
	-----	Torsadé
	-----	Sous-Terrain
HTA	-----	Aérien
	-----	Torsadé
	-----	Sous-Terrain
HTA ABAN	-----	Aérien
	-----	Torsadé
	-----	Sous-Terrain
Armoire HTA	◇◇	Poteau
		remontée Aéro
Jonction	•	Jonction
Extrémité		Etoilement
Infos Compl.		Postes HTA
Con. Aér.	▽	Cient HTA
Chgt Sec.	▽	Prod.
Jonction	▽	Cient HTA
Chgt Sec.	▽	Prod. DP
		Cient HTA
		Producteur
Postes HTA/BT		Répartition
Distribution	○	Prod. HTA/HTA
Publique	□	Source
DP		
Cient HTA		

Source : DGFPIGN - Cadastre - Droits réservés  
Cantonum - Copyright IGN 1994  
Edition graphique des réseaux propriété EIDF.  
Elle ne peut être ni reproduite ni communiquée à des tiers, ni utilisée à des fins commerciales sans autorisation spécifique.  
Le positionnement des ouvrages et des réseaux est fourni à titre indicatif.



BT	Adrien Torsadé Sous-Terrain
BT ABAN	Adrien Torsadé Sous-Terrain
BT BR/HT	Adrien Torsadé Sous-Terrain
HTA	Adrien Torsadé Sous-Terrain
HTA/BAN	Adrien Torsadé Sous-Terrain
Armoire HTA	Poteau remontée Aéro
Jonction Extrémée	Jonction Etoilement
<b>Infos Compl.</b>	<b>Postes HTA</b>
Con. Aér.	Client HTA
Chgt. Sec.	Prod.
Jonction	Client HTA
Chgt. Sec.	Prod. DP
<b>Postes HTA/BT</b>	Client HTA
Distribution Publique	Producteur
DP	Répartition
Client HTA	Prod. HTA/HTA
	Source

Source : DGFPIGN - Cadastre - Droits réservés  
 Cartorum - Copyright IGN 1994  
 Edition graphique des réseaux propriété E.D.F.  
 Elle ne peut être ni reproduite ni communiquée à des tiers, ni utilisée à des fins commerciales sans autorisation spécifique.  
 Le positionnement des ouvrages et des réseaux est fourni à titre indicatif.



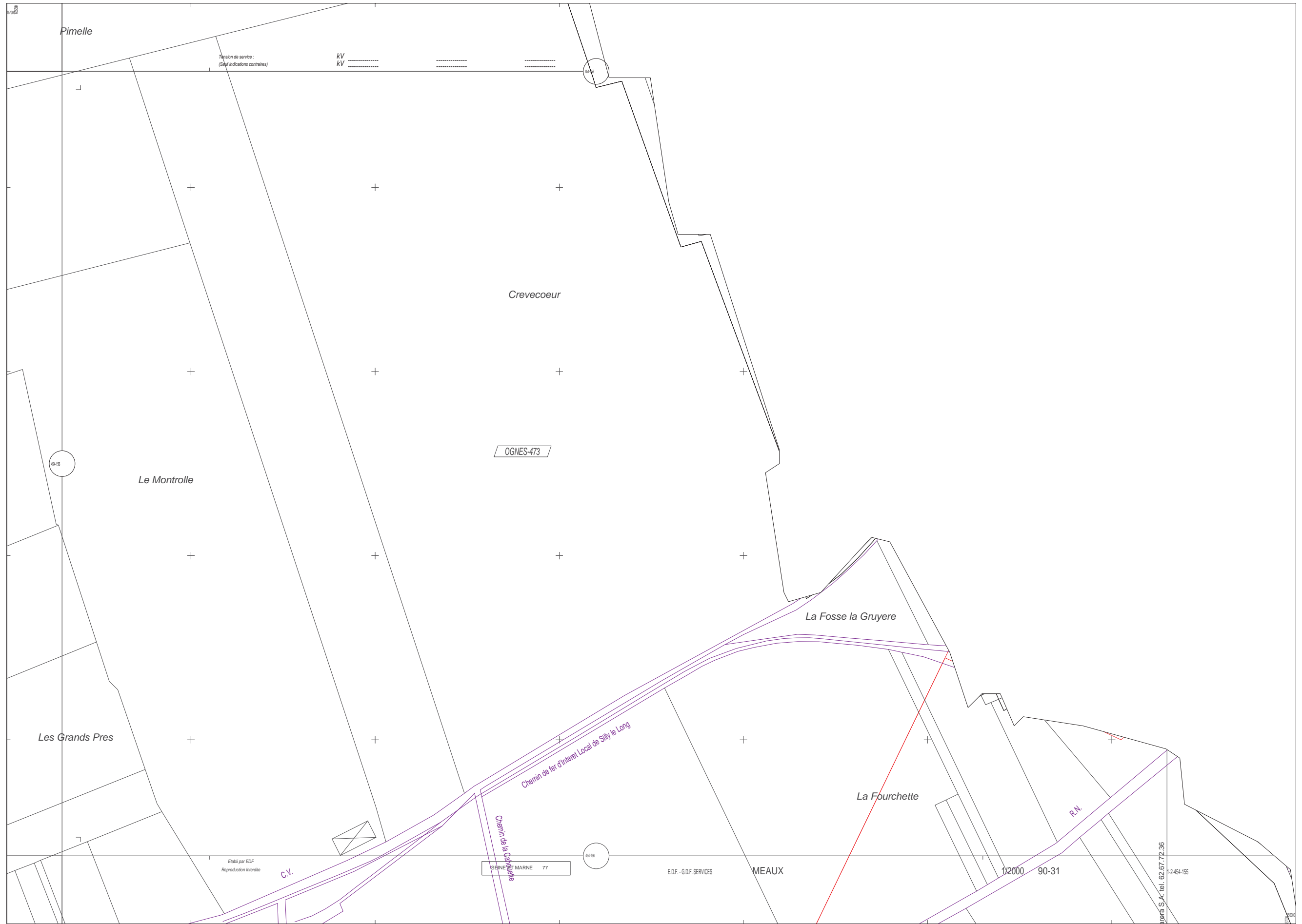
BT	Adrien Torsadé Sous-Terrain
BT ABAN	Adrien Torsadé Sous-Terrain
BT BRICHT	Adrien Torsadé Sous-Terrain
HTA	Adrien Torsadé Sous-Terrain
HTA ABAN	Adrien Torsadé Sous-Terrain
Armoire HTA	Poteau remontée Aéro
Jonction Extrémité	Jonction Etoilement
<b>Infos Compl.</b>	<b>Postes HTA</b>
Con. Aér. Chgt. Sec.	Client HTA
Jonction Chgt. Sec.	Prod. Client HTA
<b>Postes HTA/BT</b>	Prod. DP Client HTA
Distribution Publique DP Client HTA	Producteur
	Répartition
	Prod. HTA/HTA
	Source

Source : DGFPIGN - Cadastre - Droits réservés  
 Cantonum - Copyright IGN 1994  
 Edition graphique des réseaux propriété E.D.F.  
 Elle ne peut être ni reproduite ni communiquée à des tiers, ni utilisée à des fins commerciales sans autorisation spécifique.  
 Le positionnement des ouvrages et des réseaux est fourni à titre indicatif.



BT	Adrien Torsadé Sous-Terrain
BT ABAN	Adrien Torsadé Sous-Terrain
BT BR/HT	Adrien Torsadé Sous-Terrain
HTA	Adrien Torsadé Sous-Terrain
HTA/BAN	Adrien Torsadé Sous-Terrain
Armoire HTA	Poteau remontée Aéro
Jonction Extrémé	Jonction Etoilement
Infos Compl.	Postes HTA
Con. Aér.	Client HTA
Chgt. Sec.	Prod. Client HTA
Jonction Chgt. Sec.	Prod. DP Client HTA
Postes HTA/BT	Producteur
Distribution Publique DP Client HTA	Répartition Prod. HTA/HTA Source

Source : DGFPIGN - Cadastre - Droits réservés  
 Carthage - Copyright IGN 1994  
 Edition graphique des réseaux propriété E.D.F.  
 Elle ne peut être ni reproduite ni communiquée à des fins, ni utilisée à des fins commerciales sans autorisation spécifique.  
 Le positionnement des ouvrages et des réseaux est fourni à titre indicatif.

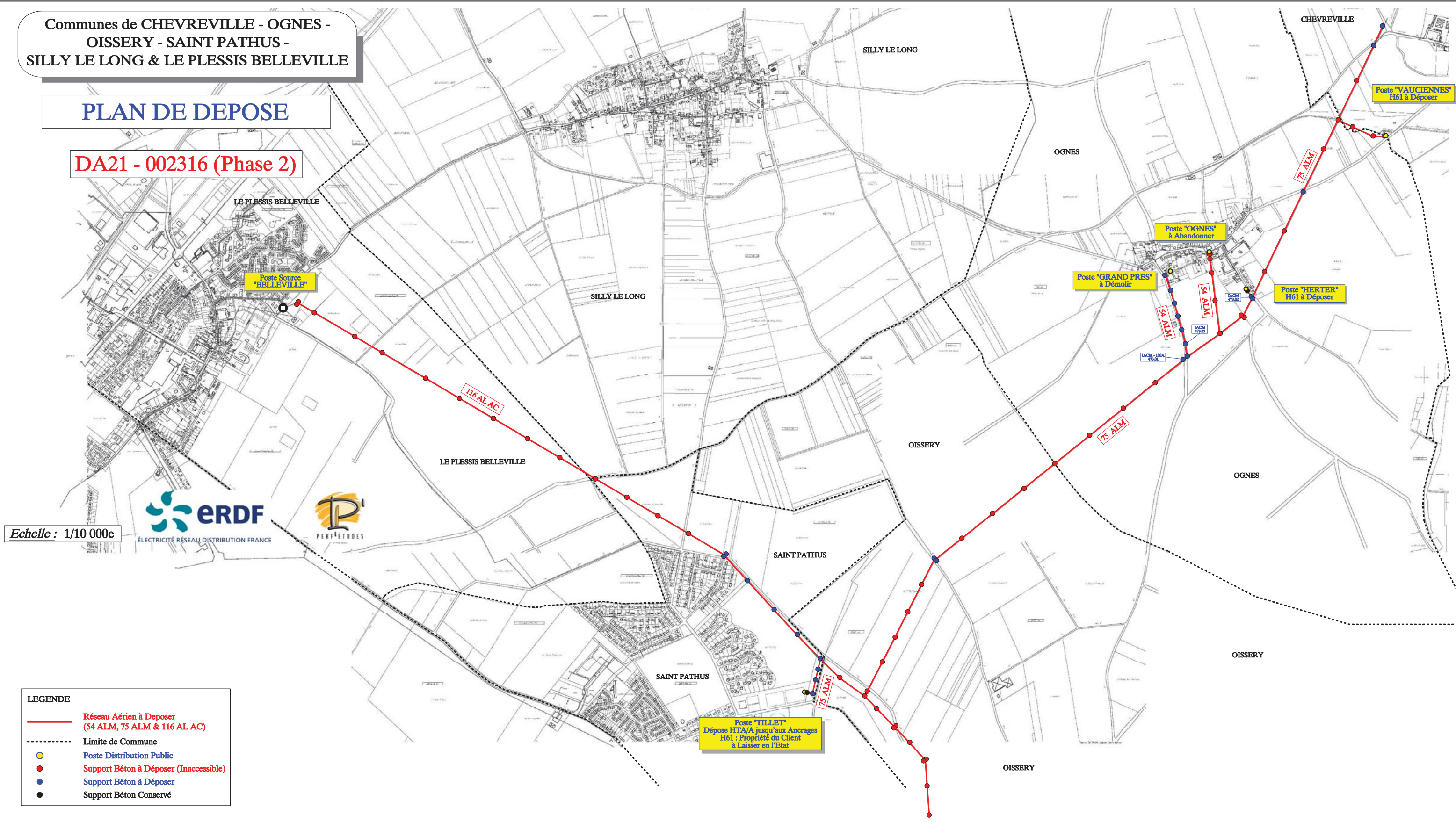


Source : DGFPIGN - Cadastre - Droits réservés  
 Cantonum - Copyright IGN 1994  
 Edition graphique des réseaux propriété EDF.  
 Elle ne peut être ni reproduite ni communiquée à des tiers, ni utilisée à des fins commerciales sans autorisation spécifique.  
 Le positionnement des ouvrages et des réseaux est fourni à titre indicatif.

Communes de CHEVREVILLE - OGNES -  
OISSERY - SAINT PATHUS -  
SILLY LE LONG & LE PLESSIS BELLEVILLE

## PLAN DE DEPOSE

DA21 - 002316 (Phase 2)



Echelle : 1/10 000e



- LEGENDE**
- Réseau Aérien à Déposer (54 ALM, 75 ALM & 116 AL AC)
  - - - - - Limite de Commune
  - Poste Distribution Public
  - Support Béton à Déposer (Inaccessible)
  - Support Béton à Déposer
  - Support Béton Conservé