






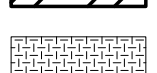



LEGENDE

-  Limite de zone
-  Courbes de niveau
-  Emplacement réservé au titre de l'article L.151-41 du Code de l'Urbanisme
-  Tronçon de voie sur lequel tout nouvel accès est interdit
-  Haie ou alignement d'arbres à protéger en vertu de l'article L.151-23 du Code de l'Urbanisme
-  Plantations à réaliser au titre de l'article R.151-43(2°) du Code de l'Urbanisme
-  Mare à protéger au titre de l'article L.151-23 du Code de l'Urbanisme
-  Secteur soumis à des Orientations d'Aménagement et de Programmation (voir document n°4)
-  Partie visible sur un autre plan
- U** Zone urbaine
- 1 AU_{h1}**
1 AU_{h2} Zone à urbaniser à vocation principale d'habitat, urbanisable de suite
- A** Zone agricole
- N_L** Secteur naturel à vocation de loisirs

URBA-SERVICES
CABINET DE CONSEILS EN URBANISME

83, rue de Tilloy - BP 401 - 60004 BEAUVAIS CEDEX
Téléphone : 03.44.45.17.57
Fax : 03.44.45.04.25
contact@urbaservice.fr

Commune de
OGNES

PLAN LOCAL
D' URBANISME

DOCUMENT
PROVISOIRE

ARRET
Vu pour être annexé à la
délibération en date du :
21 MARS 2018

5c

REGLEMENT GRAPHIQUE
PLAN DE DECOUPAGE EN ZONES "Village"

Echelle : 1/2000e

VOIR PLAN 5b

VOIR PLAN 5b

VOIR PLAN 5b

VOIR PLAN 5b

